CITTA' DI PARABITA

PROVINCIA DI LECCE

"POR FESR_ FSE 2014-2020. Asse XII Sviluppo Urbano Sostenibile", Az. 12.1 Rigenerazione urbana sostenibile. Sub Az. 12.1.a SISUS dell'Area Urbana / Borghi della Serra di S. Eliuterio per l'Associazione dei Comuni di Matino e Parabita

Riqualificazione di percorsi pedonali e aree a verde di via S. Pertini e Parco comunale A. Moro, realizzazione di pista ciclabile, efficientamento della pubblica illuminazione e manutenzione straordinaria immobili e infrastruttura idraulica in zona Parco comunale e viale Stazione

PROGETTO DEFINITIVO IMPORTO € 1.331.400,00

PROGETTAZIONE:
ArkGeo ENGINEERING S.r.l.
PROJECT MANAGER: **Arch. Antonio MANGIA**

TITOLO DELLA TAVOLA

STRUTTURA AREA PARCO E AULA MAGNA

SCALA: Come indicato

www.arkgeo.it

TAV. 7

ArkGeo ENGINEERING S.r.l.
Via Ernesto Sticchi, 4
73024 MAGLIE (Le)
info@arkgeo.it
TEL: 0836.211172
P.I.: 04072320754

CODICE: **PR-01/19** DATA: **FEB. 2019**

Disegnato da	Controllato da	Approvato da	Descrizione	Data
Arch.Elena Viggiani	Arch. Antonio Mangia	Arch. Antonio Mangia	DEFINITIVO	FEBBRAIO2019

AMBITO DI RIFERIMENTO

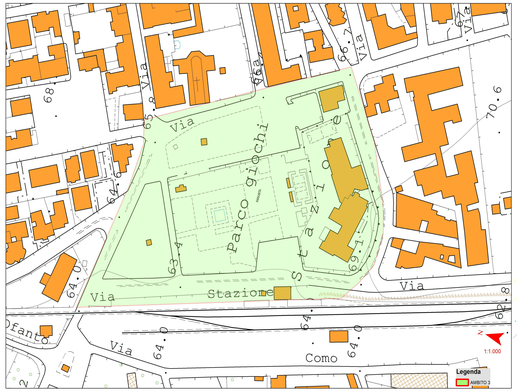

PLANIMETRIA SCUOLA E STRUTTURA POLIFUNZIONALE

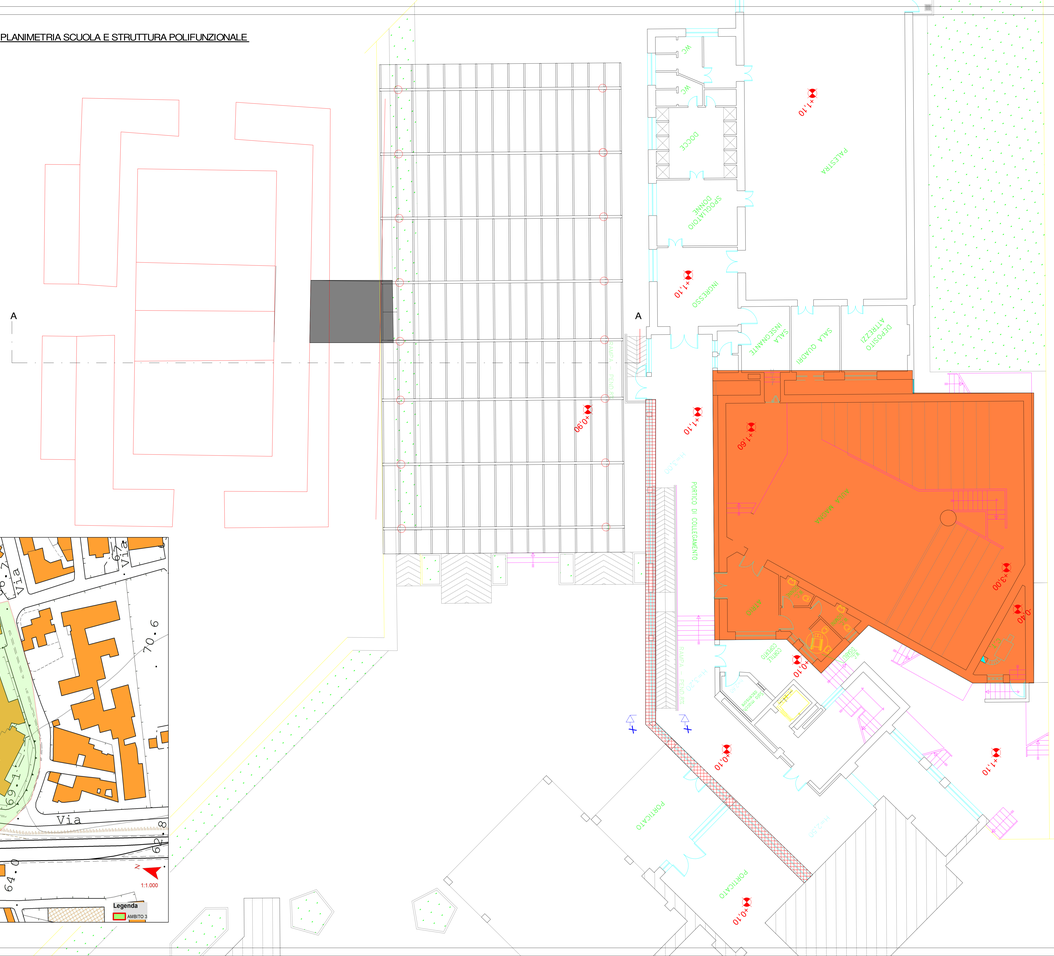

PIANTA E SEZIONE STRUTTURA POLIFUNZIONALE

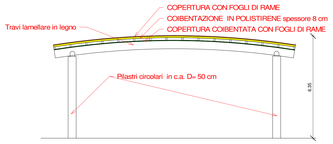



RIMOZIONE CAMPI DI BOCCE E SISTEMAZIONE AREA PARCO

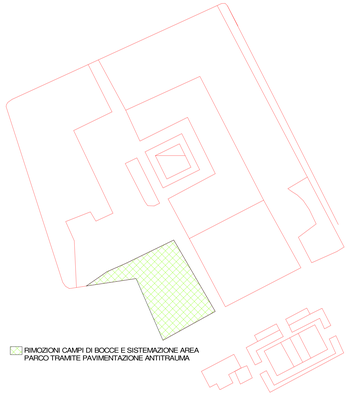

PARTICOLARI DELLA COPERTURA



Lavorazioni previste:

- Impermeabilizzazione lastricato solare
- Sostituzione infissi
- Videosorveglianza Esterna
- Tinteggiatura Esterna

PARTICOLARE PAVIMENTAZIONE ANTITRAUMA

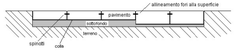
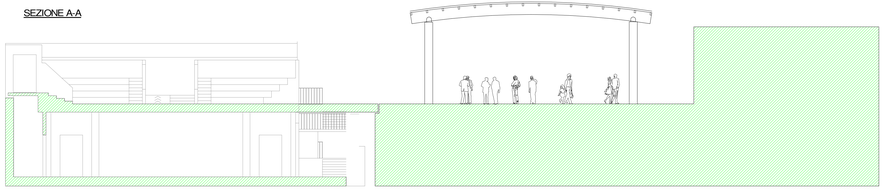
SEZIONE A-A